PLAC PL-1, PL-2
ZIELEŃ
RZUT SKALA 1:100

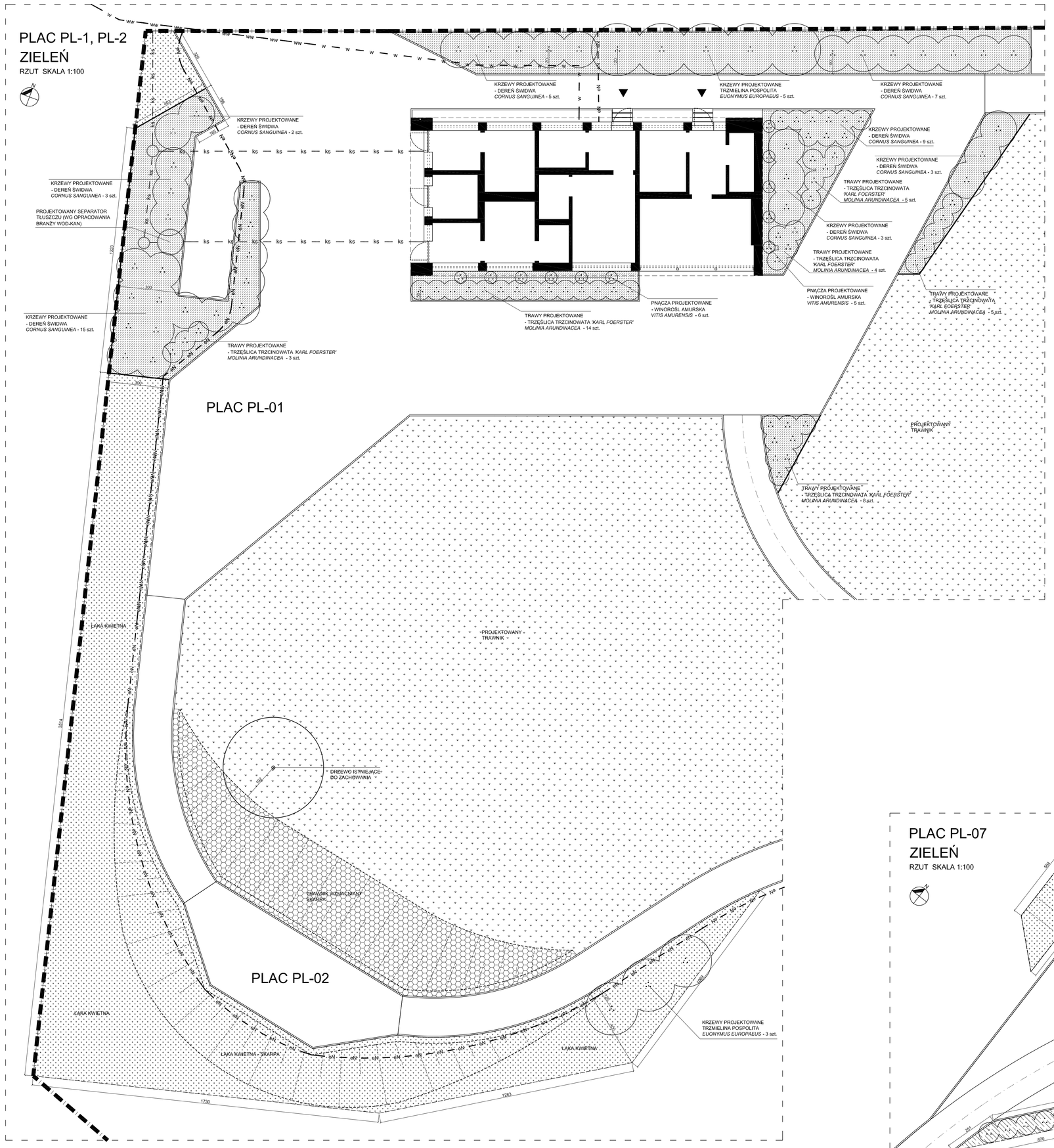

PLAC PL-06
ZIELEŃ
RZUT SKALA 1:100

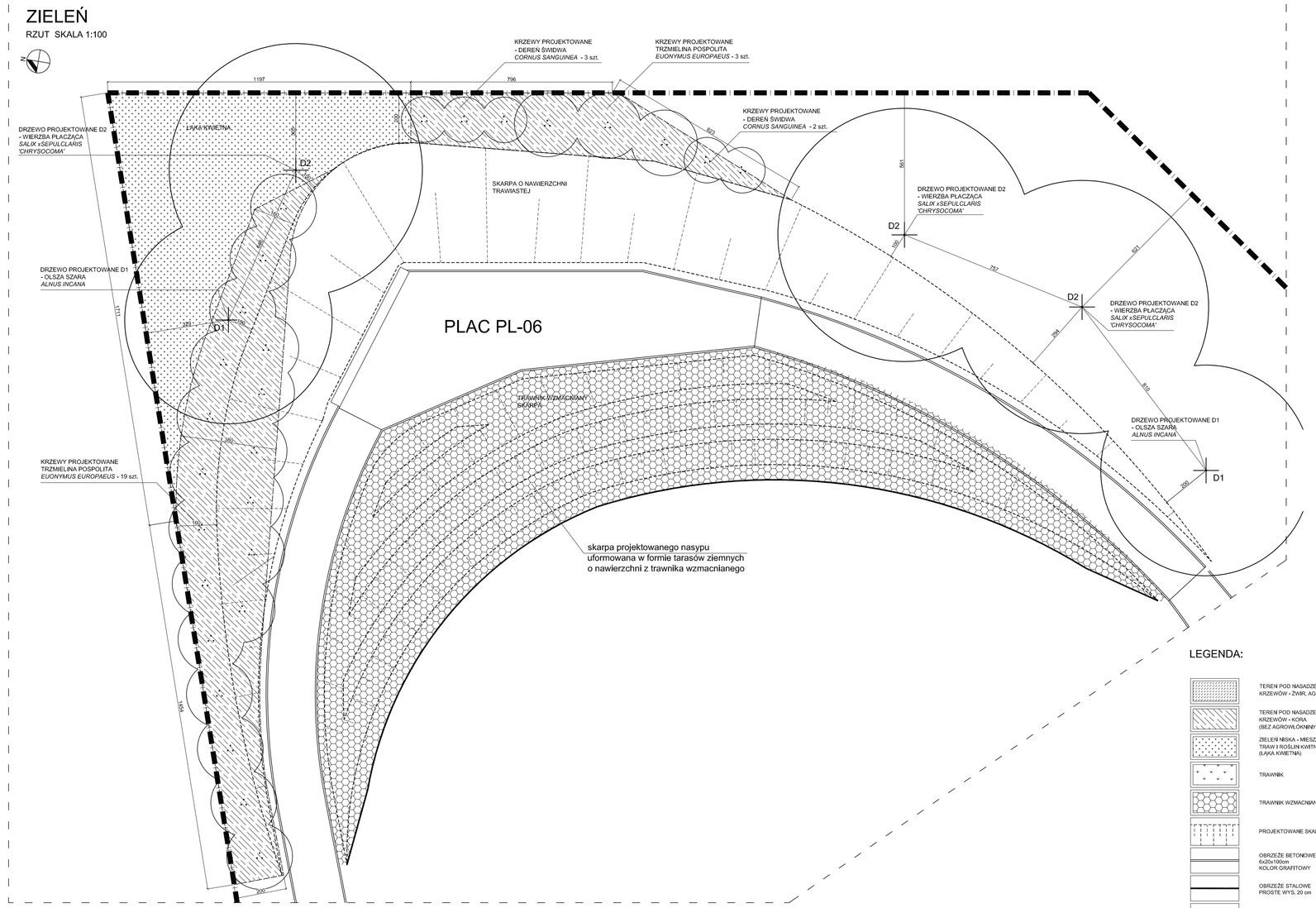

PLAC PL-07
ZIELEŃ
RZUT SKALA 1:100

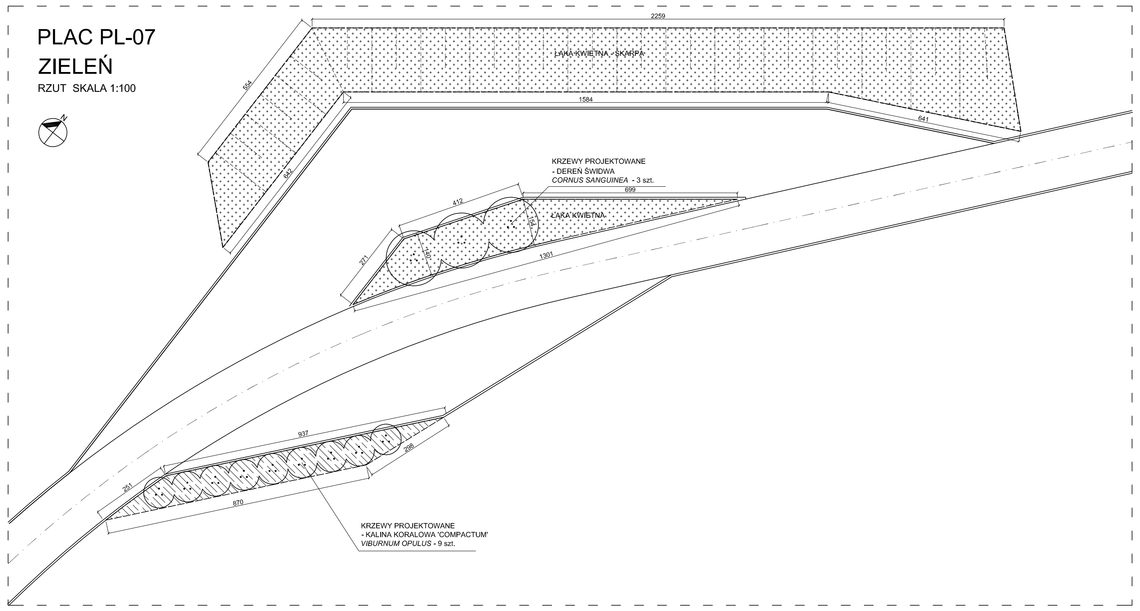

PLAC PL-03
ZIELEŃ
RZUT SKALA 1:100

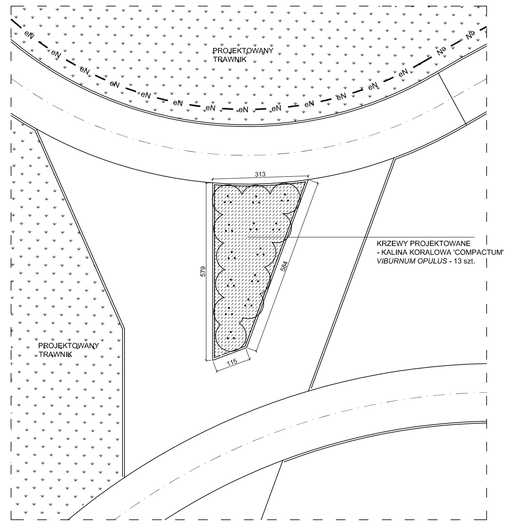

PLAC PL-11
ZIELEŃ
RZUT SKALA 1:100

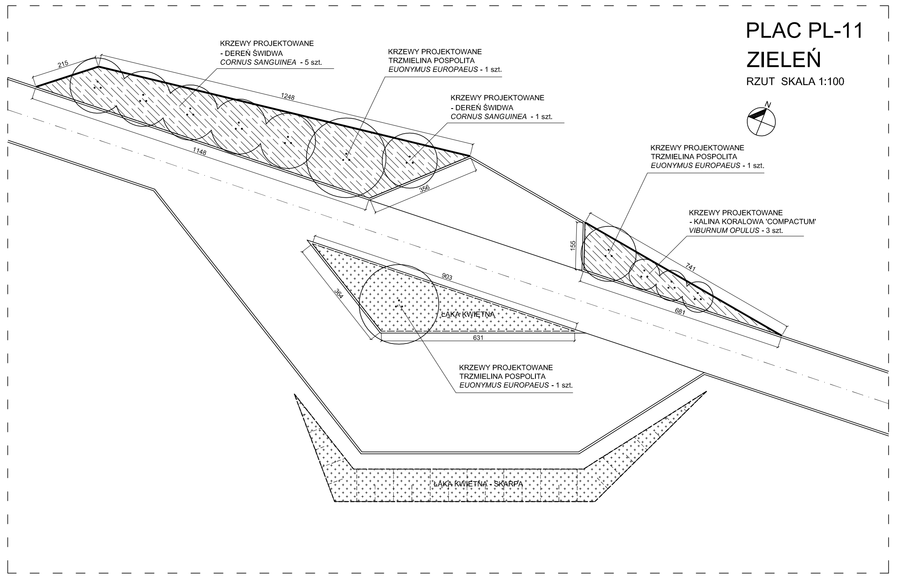

LEGENDA:

- TEREN POD NASADZENIA KRZEWÓW - ZWIĄZ. AGROWŁÓKNINA
- TEREN POD NASADZENIA KRZEWÓW - KORA (BEZ AGROWŁÓKNINY)
- ZIELEŃ NISKA - MIESZANKA TRAWY I ROŚLIN KWITNĄCYCH (ŁĄKA KWIETNA)
- TRAWNIK
- TRAWNIK WZMACNIANY
- PROJEKTOWANE SKARPY
- OBRZEŻE BETONOWE 6x20x100cm KOLOR GRAFITOWY
- OBRZEŻE STALOWE PROSTE WYS. 20 cm
- ZAKRES OPRACOWANIA
- eN — PROJEKTOWANE PRZYŁĄCZA ENERGETYCZNE WG OREŁBNEGO OPRACOWANIA
- ks, w — PROJEKTOWANE PRZYŁĄCZA WODO-KAN WG OREŁBNEGO OPRACOWANIA

NASADZENIA W AGROWŁÓKNINIE I ŻWIRZE

ŁĄCZNA POWIERZCHNIA: 192 m^2

Warstwa wierzchnia gr. 4 cm:
Żwir płukany szary, 0 - 8=16mm

Warstwa wegetacyjna gr. 20 cm:
ziemia urodzajna, pH 5,5-7
wolna od gruzu i resztek budowlanych

NASADZENIA W KORZE (BEZ AGROWŁÓKNINY)

ŁĄCZNA POWIERZCHNIA: 136,2 m^2

Warstwa wierzchnia kora gr. 4 cm

Warstwa wegetacyjna gr. 20 cm:
ziemia urodzajna, pH 5,5-7
wolna od gruzu i resztek budowlanych

PROJEKTOWANE NAWIERZCHNIE TRAWASTE:

ŁĄCZNA POWIERZCHNIA TRAWNIKÓW : 1394,6 m^2

ŁĄCZNA POWIERZCHNIA ŁĄKI KWIETNEJ: 510,1 m^2

ŁĄCZNA POWIERZCHNIA TRAWNIKÓW WZMACNIANYCH: 480 m^2

PROJEKTOWANE ROŚLINY MIESIĘ:

Dereń świdwa (*cornus sanguinea*) - 48 szt.

Trzmielina pospolita (*euonymus europaeus*) - 56 szt.

Kalina koralowa 'compactum' (*viburnum opulus*) - 25 szt.

Trzęślica trzcinowata 'karl foerster' (*molinia arundinacea*) - 39 szt.

Winorośl amurska (*vitis amurensis*) - 11 szt.

PROJEKTOWANE DRZEWA:

D1 – Olsza szara – *Alnus incana* – 2 szt.

D2 – Wierzba płacząca – *Salix* x*sepulcralis 'Chrysocoma'* – 4 szt.

D3 – Głóg jednoszyjkowy – *Crataegus monogyna* – 3 szt.

UWAGI:
1. PRZED PRZYSTĄPIENIEM DO PRAC BUDOWLANYCH, WSZYSTKIE WYMIARY NALEŻY SPRAWDZIĆ NA BUDOWIE;
2. PO WYTYCZENIU POWIERZCHNI NASADZEŃ NALEŻY SPRAWDZIĆ ILOŚCI ROŚLIN PRZYPADAJĄCYCH NA m^2 I EWENTUALNIE
3. NIE SKALOWAĆ WYMIARÓW Z RYSUNKU;
4. WSZYSTKIE ROBOTY NALEŻY PROWADZIĆ ZGODNIE Z „WARUNKAMI TECHNICZNYMI WYKONAWSTWA I ODBIORU ROBÓT", ZASADAMI SZTUKI BUDOWLANEJ, SZTUKI OGRODNICZEJ ORAZ PRZEPISAMI BHP;
5. DO WYKONANIA PRAC ZGODNIE Z NINIEJSZĄ DOKUMENTACJĄ NALEŻY STOSOWAĆ ELEMENTY I MATERIAŁY POSIADAJĄCE ATESTY, ŚWIADECTWA I CERTYFIKATY;
6. WSZELKIE ZMIANY NALEŻY SKONSULTOWAĆ Z PROJEKTANTEM.

Nr rewizji	Treść	Data	Podpis
3	----	----	
2	----	----	
1	----	----	

Faza:
Projekt wykonawczy

Nazwa inwestycji:
Zagłębiowski Park Lineamy - rewitalizacja obszaru funkcjonalnego doliny rzek Przemszy i Brynicy - Miasto Będzin - Brzozowica. Zagospodarowanie terenu nad rzeką Czarną Przemszą, polegające na budowie ścieżek, urządzeń sportowych oraz oświetlenia.

Nr projektu:
244845-00

Lokalizacja:
Będzin, działki nr:: 34, 35, 61/2,137/1, 137/2, 139/1, nr obrębu: 240101_1.0001

Inwestor:
Miasto Będzin
42-50 Będzin, ul. 11 Listopada 20

Generalny Projektant:
Ove Arup & Partners International Ltd. Sp. z o.o.
Oddział w Polsce
ul.Inflancka 4, 00-189 Warszawa
tel. (+48) 22 455 45 54, fax. (+48) 22 455 45 55

Biuro Kraków:
ul. Przybyszewskiego 56, 30-128 Kraków
tel. (+48) 12 292 22 30, fax. (+48) 12 376 82 04

Architekt:
BOOM Piotr Szydłowski Jakub Sztefko s.c.
Al. Armii Krajowej 220/113, 43-316 Bielsko-Biała
tel. (+48) 502 513 587

Projektant: mgr inż. arch. Stanisław Nestrypke	Nr uprawnień: upr. proj. 762/76UW specjalność architektoniczna	Podpis:
Opracował: mgr inż. Jakub Mojżeszek		Podpis:
Sprawdzający: mgr inż. arch. Joanna Dykla-Ulewicz	Nr uprawnień: upr. proj. 32/09/SLOKK specjalność architektoniczna	Podpis:
Branża: Zagospodarowanie i architektura		Arkusz: A0
Tytuł rysunku: ZAGOSPODAROWANIE TERENU - ZIELEŃ		Skala: 1:100
		Data: 17.06.2016
Nr rysunku: ZPL-BEB-PW-AD-16-00		Rewizja: 00

Do not scale